

АДМИНИСТРАЦИЯ СЕМИЛУКСКОГО  
МУНИЦИПАЛЬНОГО РАЙОНА  
ВОРОНЕЖСКОЙ ОБЛАСТИ

**РАСПОРЯЖЕНИЕ**

от 03.09.2024 г. № 218-р

г. Семилуки

**Об утверждении маршрутов движения  
специализированного автотранспорта  
по отдаленным и малонаселенным пунктам  
Семилукского муниципального района**

В соответствии со ст. 15 Федерального закона от 06.10.2003 № 131-ФЗ «Об общих принципах организации местного самоуправления в Российской Федерации», постановлением Правительства Воронежской области от 30.10.2015 № 839 «Об утверждении государственной программы Воронежской области «Развитие предпринимательства и торговли» и Соглашением о предоставлении субсидии из областного бюджета бюджетам муниципальных образований Воронежской области на софинансирование мероприятий по приобретению муниципальными образованиями Воронежской области специализированного автотранспорта для торгового обслуживания сельского населения, проживающего в отдаленных и малонаселенных пунктах, от 15.06.2022 №15.

1. Утвердить маршруты движения специализированного автотранспорта по отдаленным и малонаселенным пунктам Семилукского муниципального района, согласно приложению.

2. Контроль исполнения настоящего распоряжения возложить на заместителя главы администрации Семилукского муниципального района Ю.В. Агупову.

И.о. главы администрации  
Семилукского муниципального района

**КОПИЯ ВЕРНА**

Подлинник находится в администрации  
Семилукского муниципального района  
Воронежской области

Руководитель аппарата \_\_\_\_\_ С.А. Скорняков

03.09.2024

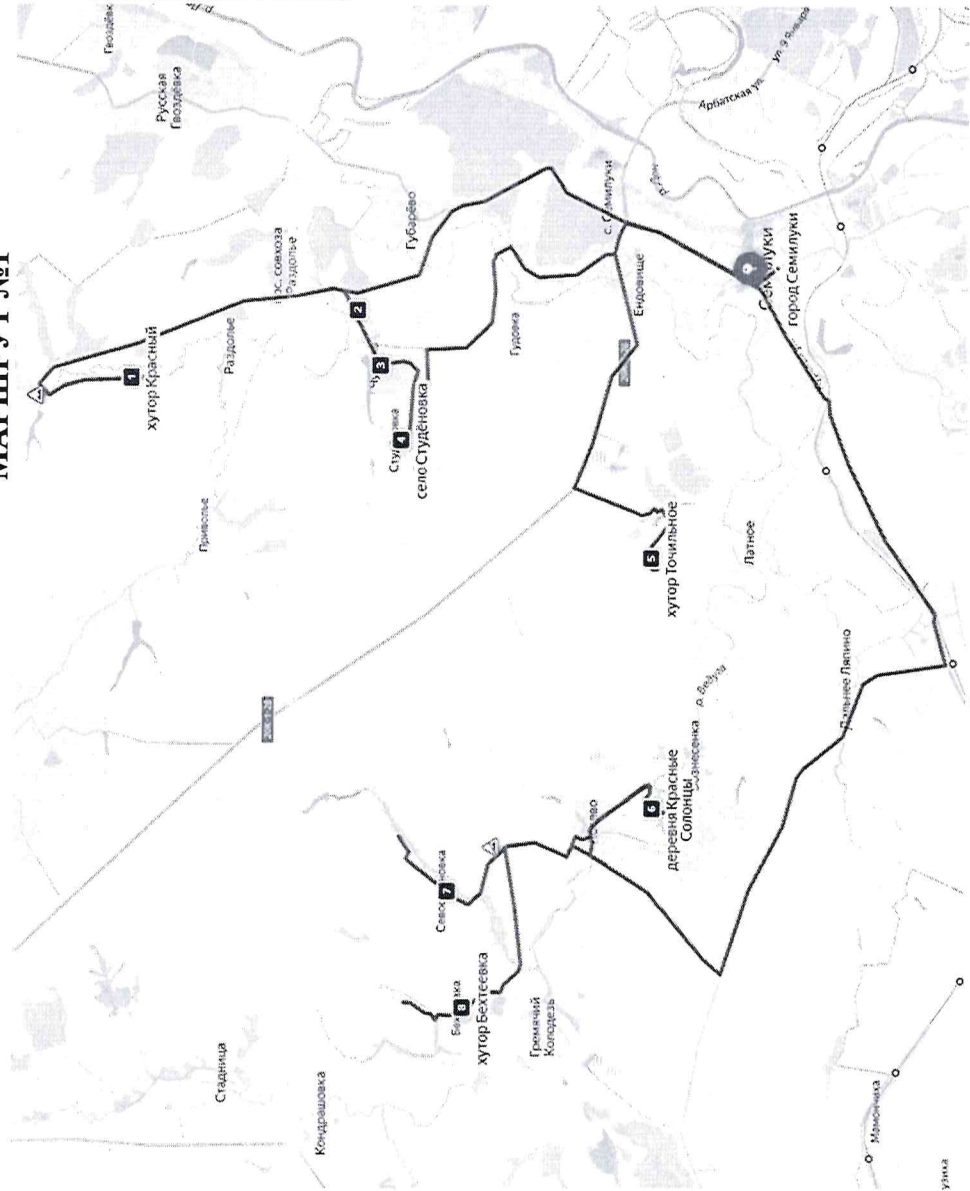


Управление  
Делами

Ю.В. АГУПОВА

Приложение  
к распоряжению администрации  
Семилукского муниципального района  
от 23.03.2024 г. № 287-р

**Маршрут  
движения специализированного автотранспорта по отдаленным и  
малонаселённым пунктам Семилукского муниципального района  
МАРШРУТ №1**



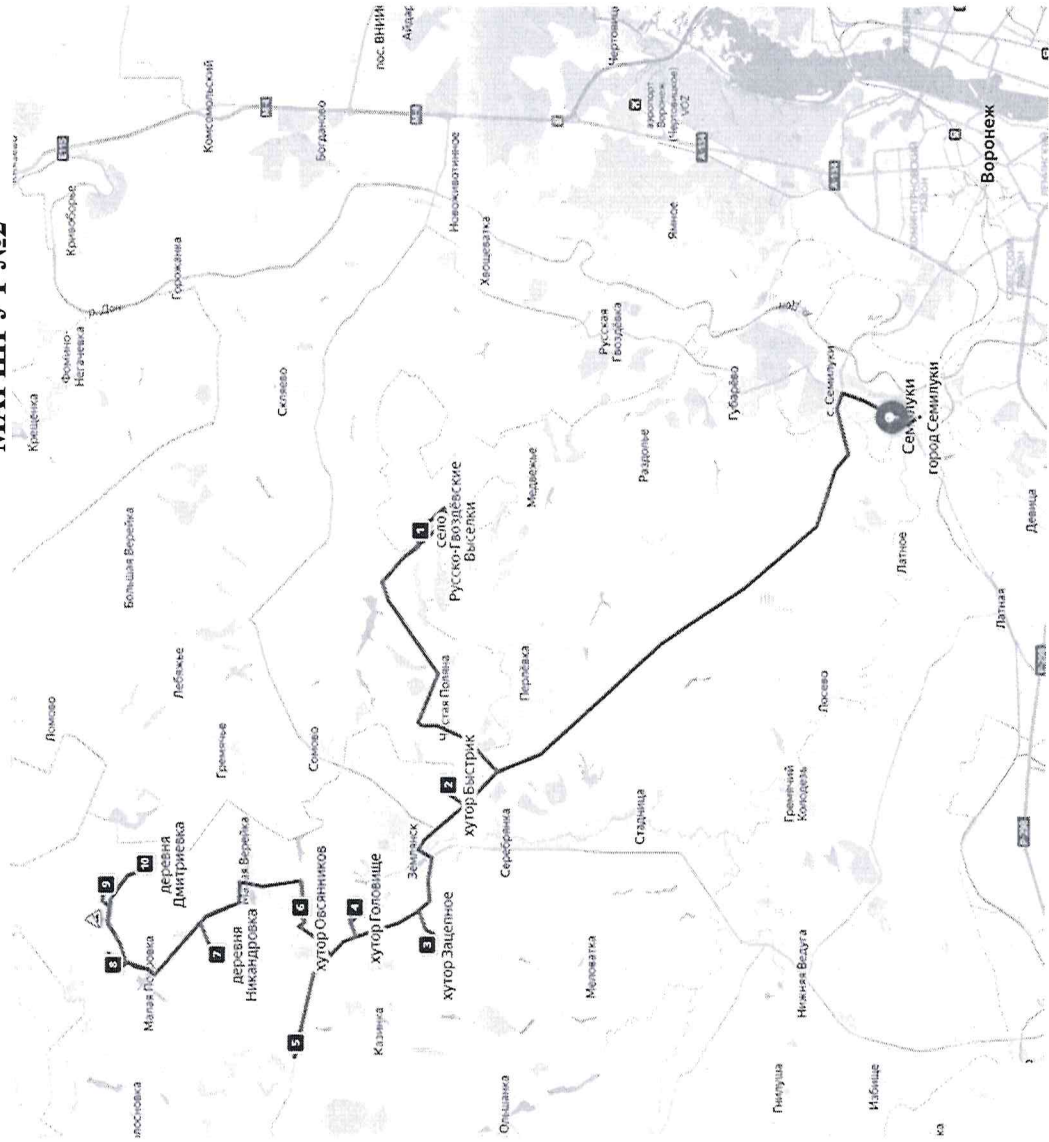
№	Населённые пункты		Численность населения в конечной точке, чел.	Расстояние (км)	Время пути (мин)
	Начальный пункт	Конечный пункт			
1	г. Семилуки	д. Красная	2	21,8	29
2	д. Красная	с. Богоявленка	38	11,2	17
3	с. Богоявленка	с. Чудовка	45	1,3	3
4	с. Чудовка	с. Студёновка	35	3	9
5	с. Студёновка	д. Точильное	2	19,3	34
6	д. Точильное	д. Красная	2	40	55
7	д. Красная	д. Красная	17	7,3	14
8	с. Севостьяновка	д. Бехтеевка	12	6,7	12
9	с. Севостьяновка	д. Бехтеевка	12	6,7	12
<b>Итого</b>				<b>143</b>	<b>173</b>

**Условные обозначения**

- город Семилуки
- 1 хутор Красный
- 2 село Богоявленка
- 3 село Чудовка
- 4 село Студёновка
- 5 хутор Точильное
- 6 деревня Красные Солонцы
- 7 хутор Севостьяновка
- 8 хутор Бехтеевка
- Маршрут автолави

# Маршрут движения специализированного автотранспорта по отдаленным и малонаселённым пунктам Семилукского муниципального района

## МАРШРУТ №2



№	Населенные пункты		Численность населения в конечной точке, чел.	Расстояние (км)	Время пути (мин)
	Начальный пункт	Конечный пункт			
1	г. Семилуки	с. Русско-Гвоздские Выселки	4	44	41
2	с. Русско-Гвоздские Выселки	к. Быстрый	49	18,6	22
3	к. Быстрый	к. Заплатное	39	10,1	16
4	к. Заплатное	к. Головаха	46	6,9	16
5	к. Головаха	д. Липяха	15	8,9	10
6	д. Липяха	к. Овсянников	3	7,4	10
7	к. Овсянников	д. Никандровка	4	9,6	22
8	д. Никандровка	д. Федоровка	29	8,7	15
9	д. Федоровка	д. Спасское	19	5,4	15
10	д. Спасское	д. Дмитриевка	2	4,4	15
Итого			210	124	182

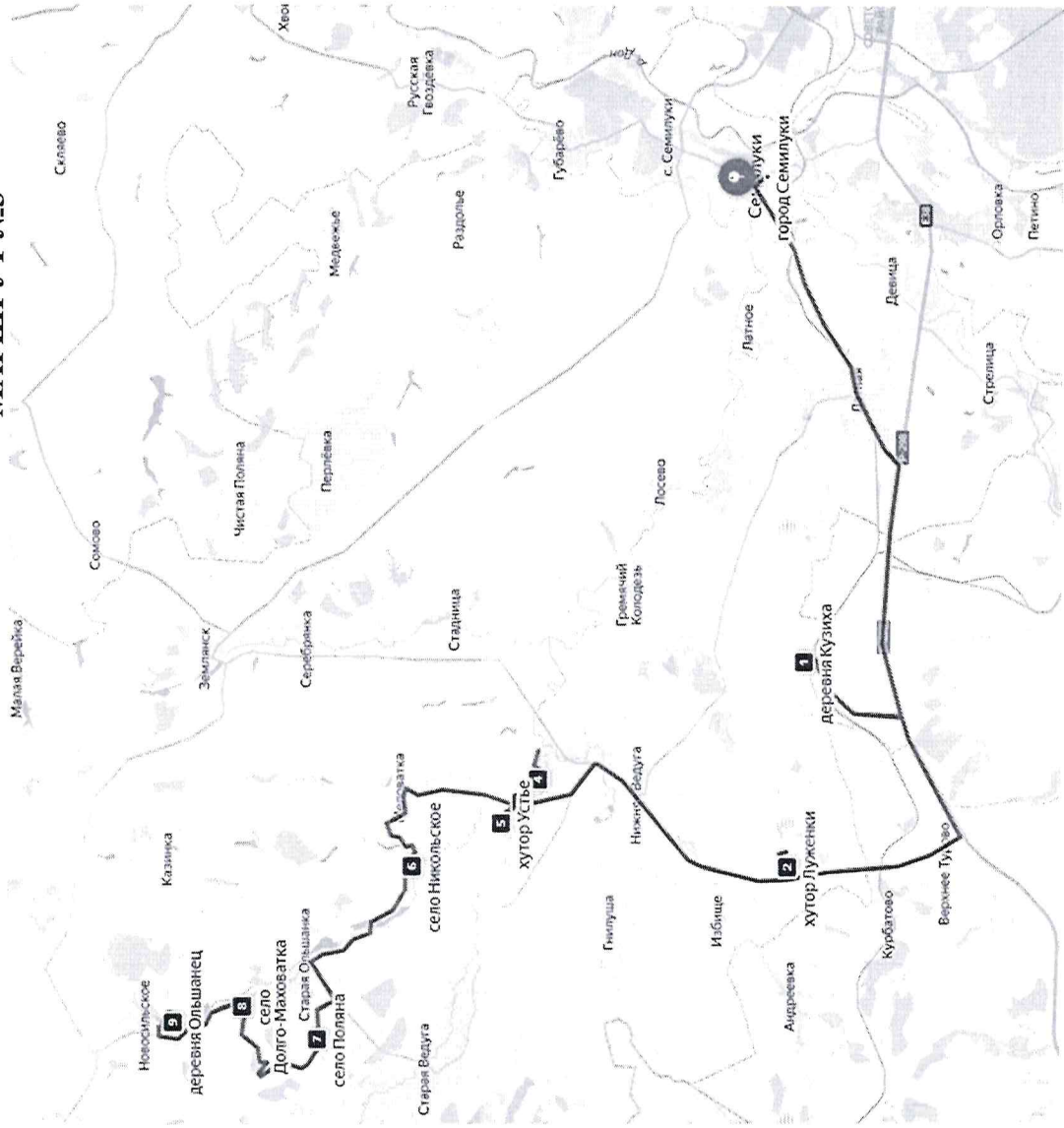
### Условные обозначения

- город Семилуки
- 1 село Русско-Гвоздские Выселки
- 2 хутор Быстрый
- 3 хутор Заплатное
- 4 хутор Головище
- 5 деревня Липяха
- 6 хутор Овсянников
- 7 деревня Никандровка
- 8 деревня Федоровка
- 9 деревня Спасское
- 10 деревня Дмитриевка
- Маршрут автолавки



# Маршрут Движения специализированного автотранспорта по отдаленным и малонаселённым пунктам Семилукского муниципального района МАРШРУТ №3

№	Населенные пункты		Численность населения в конечном пункте, чел.	Расстояние (км)	Время в пути (мин.)	
	Начальный пункт	Конечный пункт				
1	г. Семилуки	д. Кузика	3	30,1	42	
2	д. Кузика	х. Луженки	5	21,6	39	
3	х. Луженки	х. Яновка	14	15,8	19	
4	х. Яновка	х. Весёлая Долина	3	5,3	17	
5	х. Весёлая Долина	х. Устье	75	3,5	12	
6	х. Устье	с. Никольское	9	10,4	31	
7	с. Никольское	с. Поляна	23	10,5	34	
8	с. Поляна	с. Долго-Маховатка	42	7,3	24	
9	с. Долго-Маховатка	п. Ольшанец	26	5,9	16	
<b>Итого</b>				<b>200</b>	<b>110,4</b>	<b>234</b>



## Условные обозначения

- город Семилуки
- 1 деревня Кузика
- 2 хутор Луженки
- 3 хутор Яновка
- 4 хутор Весёлая Долина
- 5 хутор Устье
- 6 село Никольское
- 7 село Поляна
- 8 село Долго-Маховатка
- 9 деревня Ольшанец
- Маршрут автолавки