



**СОВЕТ НАРОДНЫХ ДЕПУТАТОВ
СЕМИЛУКСКОГО МУНИЦИПАЛЬНОГО РАЙОНА
ВОРОНЕЖСКОЙ ОБЛАСТИ**

РЕШЕНИЕ

от 22.12.2022 г. № 219

г. Семилуки

Об изменении границ
Семилукского муниципального
района Воронежской области по
смежеству с городским округом
город Воронеж и Рамонским
муниципальным районом
Воронежской области

Рассмотрев инициативу главы Рамонского муниципального района Воронежской области, выраженную в постановлении администрации Рамонского муниципального района Воронежской области от 28.06.2022 № 242 «О выступлении с инициативой об изменении границ Рамонского муниципального района Воронежской области по смежеству с городским округом город Воронеж и Семилукским муниципальным районом Воронежской области», решением Воронежской городской думы от 26.10.2022 № 518-V «О согласовании изменений (уточнений) границ городского округа город Воронеж по смежеству с Семилукским муниципальным районом Воронежской области», в соответствии с Уставом Семилукского муниципального района Воронежской области, учитывая мнение населения Семилукского муниципального района Воронежской области, выраженное на публичных слушаниях, в соответствии с Федеральным законом от 06.10.2003 № 131-ФЗ «Об общих принципах организации местного самоуправления в Российской Федерации», Совет народных депутатов Семилукского муниципального района

РЕШИЛ:

1. Согласовать изменения (уточнения) границ Семилукского муниципального района Воронежской области по смежеству с городским округом

город Воронеж и Рамонским муниципальным районом Воронежской области, влекущее за собой изменение границ:

1.1. Городского округа город Воронеж;

1.2. Девицкого сельского поселения Семилукского муниципального района Воронежской области;

1.3. Семилукского сельского поселения Семилукского муниципального района Воронежской области;

1.4. Рамонского муниципального района Воронежской области (в части Яменского сельского поселения), по смежеству с Семилукским муниципальным районом, согласно приложению.

2. Направить настоящее решение в адрес департамента архитектуры и градостроительства Воронежской области, администрации городского округа город Воронеж и администрации Рамонского муниципального района Воронежской области.

3. Настоящее решение вступает в силу с момента официального опубликования.

4. Контроль за исполнением настоящего решения возложить на администрацию Семилукского муниципального района (М.О. Ягодкина).

Глава Семилукского
муниципального района

В.Ф. Павляшек

**Текстовое описание границы
Семилукского муниципального района
по смежеству с городским округом город Воронеж**

От точки стыка 632 границ Семилукского, Рамонского муниципальных районов и городского округа город Воронеж линия границы идет в общем юго-западном направлении по степной растительности, по заболоченной местности, по древесно-кустарниковой растительности, по западной стороне территории, занятой котельной, по древесно-кустарниковой растительности, по заболоченной местности, по южному берегу озера Большое до точки 619.

От точки 619 линия границы идет в общем северо-западном направлении по южному берегу озера Большое, по заболоченной местности вдоль восточной стороны приусадебных земельных участков по переулку Лебединый и улице Приозерная города Воронеж, по луговой растительности южнее оросительного канала, пересекает автомобильную дорогу "Обход г. Воронежа" - г. Воронеж, по древесно-кустарниковой растительности до точки 604.

От точки 604 линия границы идет в общем юго-западном направлении по луговой и древесно-кустарниковой растительности вдоль ручья, по полевой дороге вдоль западной стороны приусадебных земельных участков по улице Петра Праслова города Воронеж, по степной растительности вдоль полевой дороги, по степной растительности, по древесно-кустарниковой растительности вдоль западной стороны производственной территории, по степной растительности западнее жилой застройки города Воронеж, по пойме реки Дон, по реке Дон до точки стыка 33251 границ Семилукского, Девицкого сельских поселений Семилукского муниципального района и городского округа город Воронеж.

От точки стыка 33251 границ Девицкого, Семилукского сельских поселений Семилукского муниципального района и городского округа город Воронеж линия границы идет в юго-восточном направлении по реке Дон, пересекая Юго-Восточную железную дорогу, до точки 584.

От точки 584 линия границы идет в северо-восточном направлении по реке Дон, по древесно-кустарниковой растительности, по грунтовой дороге, по древесно-кустарниковой растительности вдоль грунтовой дороги до точки 582.

От точки 582 линия границы в юго-восточном направлении пересекает грунтовую дорогу, далее идет по древесно-кустарниковой растительности до точки 581.

От точки 581 линия границы в северо-восточном направлении пересекает грунтовую дорогу, далее идет по древесно-кустарниковой растительности вдоль

грунтовой дороги до точки 580.

От точки 580 линия границы идет в юго-восточном направлении по древесно-кустарниковой растительности, по грунтовой дороге вдоль западной стороны приусадебных земельных участков по улице Кемеровская города Воронеж, по степной растительности, по полевой дороге западнее производственной базы, по грунтовой дороге вдоль садоводческого товарищества "Придонье" до точки 576.

От точки 576 линия границы идет в юго-западном направлении по грунтовой дороге, по степной растительности севернее ГРС №1 до точки 575.

От точки 575 линия границы идет в юго-восточном направлении по степной растительности западнее ГРС №1, по полевой дороге вдоль западной стороны приусадебных земельных участков по улице Комарова города Воронеж до точки 570.

От точки 570 линия границы идет в юго-западном направлении по древесно-кустарниковой растительности вдоль подъездной дороги к водозаборному сооружению до точки 569.

От точки 569 линия границы в юго-восточном направлении пересекает подъездную дорогу к водозаборному сооружению, далее идет по древесно-кустарниковой растительности вдоль западной стороны приусадебных земельных участков по ул. Берегового города Воронеж, пересекает реку Песчаный Лог, по древесно-кустарниковой растительности вдоль реки Песчаный Лог, пересекает грунтовую дорогу, по древесно-кустарниковой растительности вдоль восточной стороны садоводческого товарищества "Ивушка" до точки 564.

От точки 564 линия границы идет в юго-западном направлении по древесно-кустарниковой растительности вдоль северной стороны приусадебных земельных участков по улице Центральная города Воронеж, затем вдоль южной стороны садоводческого товарищества "Ивушка" до точки 558.

От точки 558 линия границы идет в юго-восточном направлении по древесно-кустарниковой растительности вдоль восточной стороны садоводческого товарищества "Ивушка", затем вдоль западной стороны приусадебных земельных участков по улице Митрофановская города Воронеж до точки 549.

От точки 549 линия границы идет в юго-западном направлении по древесно-кустарниковой растительности до точки 548.

От точки 548 линия границы идет в общем северо-западном направлении по северной стороне полосы отвода автомобильной дороги Р-298 Курск - Воронеж - автомобильная дорога Р-22 "Каспий", по древесно-кустарниковой растительности, пересекает реку Дон вдоль автомобильной дороги Р-298 Курск - Воронеж - автомобильная дорога Р-22 "Каспий", по северной стороне полосы отвода автомобильной дороги Р-298 Курск - Воронеж - автомобильная дорога Р-22 "Каспий" до точки 532.

От точки 532 линия границы в общем южном направлении пересекает автомобильную дорогу Р-298 Курск - Воронеж - автомобильная дорога Р-22 "Каспий", далее идет по полосе отвода автомобильной дороги Р-298 Курск - Воронеж - автомобильная дорога Р-22 "Каспий" до точки 529.

От точки 529 линия границы идет в юго-восточном направлении по южной

стороне полосы отвода автомобильной дороги Р-298 Курск - Воронеж - автомобильная дорога Р-22 "Каспий" до точки 527.

От точки 527 линия границы идет в общем юго-западном направлении по западной стороне приусадебных земельных участков по улице Придонская города Воронеж вдоль автомобильной дороги "Курск-Борисоглебск"- с. Подпольное, по южной стороне приусадебного земельного участка № 66 по улице Придонская города Воронеж, по западной стороне приусадебного земельного участка № 70 по улице Придонская города Воронеж, по северной стороне приусадебного земельного участка № 72 по улице Придонская города Воронеж, по западной стороне приусадебных земельных участков по улице Придонская города Воронеж, пересекает автомобильную дорогу (от автомобильной дороги "Курск-Борисоглебск"- с. Подпольное до садоводческого товарищества "Дон"), по полевой дороге вдоль северной стороны приусадебного земельного участка № 152 по улице Придонская города Воронеж, по западной стороне приусадебных земельных участков по улице Придонская города Воронеж до точки 485.

От точки 485 линия границы идет в юго-восточном направлении по южной стороне приусадебных земельных участков по улице Придонская города Воронеж, пересекает автомобильную дорогу (от автомобильной дороги "Курск-Борисоглебск"- с. Подпольное до садоводческого товарищества "Дон"), снова по южной стороне приусадебных земельных участков по улице Придонская города Воронеж до точки 483.

От точки 483 линия границы идет в общем северо-восточном направлении по восточной стороне приусадебных земельных участков по улице Придонская города Воронеж, пересекает грунтовую дорогу, затем идет по древесно-кустарниковой растительности, по южной стороне полосы отвода автомобильной дороги Р-298 Курск - Воронеж - автомобильная дорога Р-22 "Каспий", по правому берегу реки Дон до точки 451.

От точки 451 линия границы в общем юго-восточном направлении пересекает реку Дон вдоль автомобильной дороги Р-298 Курск - Воронеж - автомобильная дорога Р-22 "Каспий", далее идет по древесно-кустарниковой растительности, по южной стороне полосы отвода автомобильной дороги Р-298 Курск - Воронеж - автомобильная дорога Р-22 "Каспий" до точки 435.

От точки 435 линия границы идет в общем юго-западном направлении по древесно-кустарниковой растительности, по древесно-кустарниковой растительности вдоль западной стороны садоводческого товарищества "Тихий-Дон-2", пересекает грунтовую дорогу, по древесно-кустарниковой растительности вдоль западной стороны садоводческого товарищества "Тихий-Дон-2" до точки 406.

От точки 406 линия границы идет в общем северо-восточном направлении по древесно-кустарниковой растительности вдоль южной стороны садоводческого товарищества "Тихий-Дон-2" до точки 400.

От точки 400 линия границы идет в общем юго-восточном направлении по древесно-кустарниковой растительности вдоль южной стороны садоводческого товарищества "Тихий-Дон-2" до точки 394.

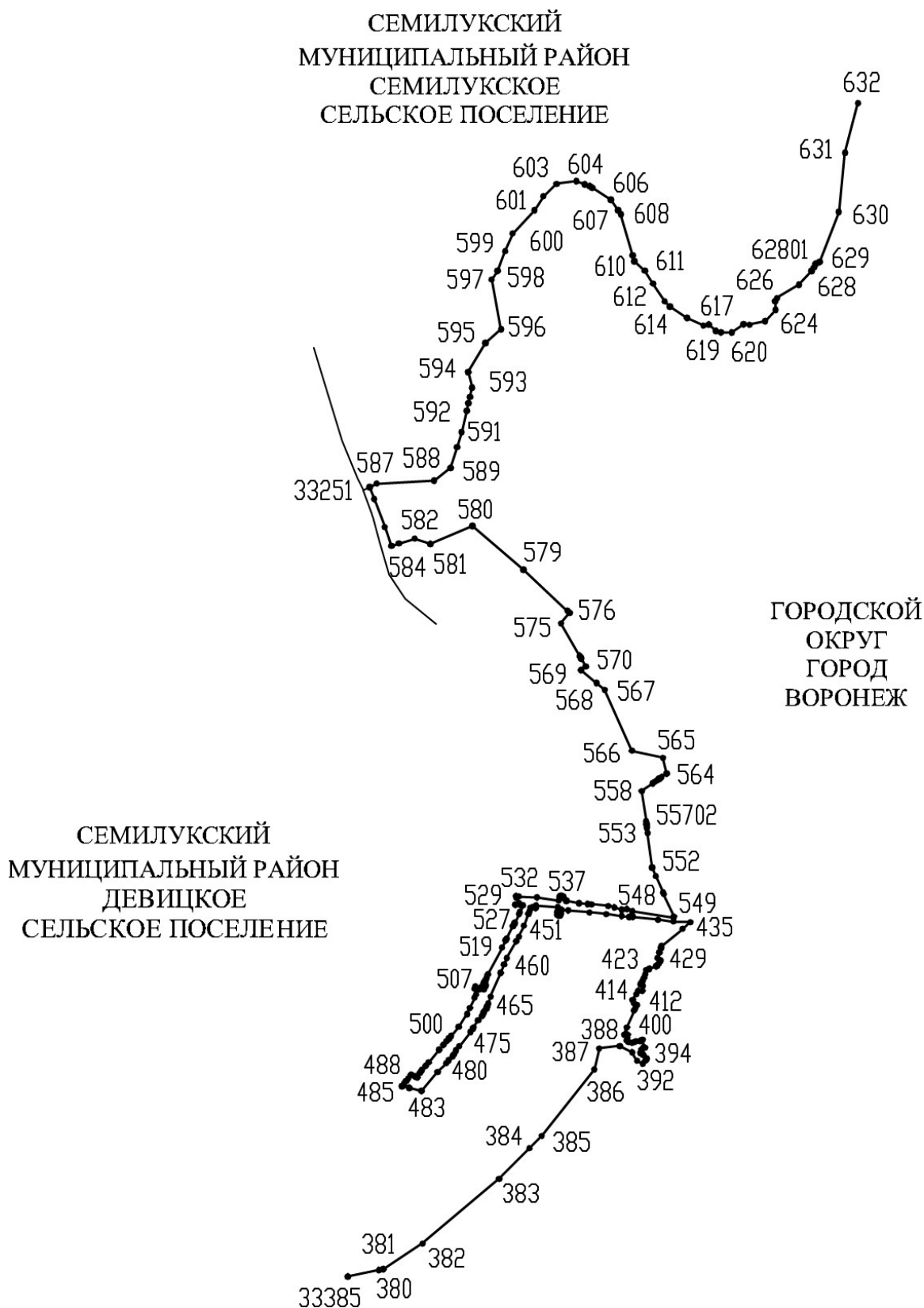
От точки 394 линия границы идет в юго-западном направлении по древесно-кустарниковой растительности сначала вдоль южной стороны садоводческого товарищества "Тихий-Дон-2", затем вдоль северной стороны территории учебно-спортивной базы до точки 392.

От точки 392 линия границы идет в северо-западном направлении по древесно-кустарниковой растительности вдоль северной стороны территории учебно-спортивной базы до точки 388.

От точки 388 линия границы идет в юго-западном направлении по древесно-кустарниковой растительности вдоль северной стороны территории проектируемого тренировочного городка футболистов, затем по реке Дон до точки стыка 33385 границ Хохольского, Семилукского муниципальных районов и городского округа город Воронеж.

Протяженность границы Семилукского муниципального района по смежеству с городским округом город Воронеж составляет 30024,3 м.

**Графическое описание границы
Семиlukского муниципального района
по смежеству с городским округом город Воронеж**



**Координатное описание границы
Семиlukского муниципального района
по смежеству с городским округом город Воронеж**

| № п/п | Номер характерной точки границы | Координаты | |
|-------|---------------------------------------|------------|------------|
| | | X | Y |
| 1 | 632 | 519745.45 | 1293633.28 |
| 2 | 631 | 519257.45 | 1293505.98 |
| 3 | 630 | 518674.78 | 1293443.61 |
| 4 | 629 | 518181.09 | 1293255.07 |
| 5 | 62803 | 518164.41 | 1293217.29 |
| 6 | 62802 | 518161.98 | 1293216.14 |
| 7 | 62801 | 518129.97 | 1293201.04 |
| 8 | 628 | 518092.78 | 1293175.57 |
| 9 | 627 | 517954.81 | 1293050.27 |
| 10 | 626 | 517825.12 | 1292835.54 |
| 11 | 625 | 517794.90 | 1292817.13 |
| 12 | 624 | 517708.81 | 1292821.95 |
| 13 | 623 | 517597.65 | 1292716.84 |
| 14 | 622 | 517562.15 | 1292564.95 |
| 15 | 621 | 517566.26 | 1292505.49 |
| 16 | 620 | 517484.36 | 1292388.09 |
| 17 | 619 | 517486.68 | 1292280.57 |
| 18 | 618 | 517502.24 | 1292231.68 |
| 19 | 617 | 517562.99 | 1292161.00 |
| 20 | 616 | 517553.82 | 1292109.00 |
| 21 | 615 | 517629.74 | 1291948.04 |
| 22 | 614 | 517739.65 | 1291779.40 |
| 23 | 613 | 517790.57 | 1291727.52 |
| 24 | 612 | 517966.41 | 1291613.00 |
| 25 | 611 | 518093.84 | 1291531.68 |
| 26 | 610 | 518188.43 | 1291427.96 |
| 27 | 609 | 518244.91 | 1291411.74 |
| 28 | 608 | 518649.20 | 1291295.58 |
| 29 | 607 | 518690.44 | 1291267.34 |
| 30 | 606 | 518794.26 | 1291196.20 |
| 31 | 60501 | 518912.18 | 1291013.85 |
| 32 | 605 | 518928.30 | 1290988.92 |
| 33 | 60401 | 518946.61 | 1290939.19 |
| 34 | 604 | 518977.05 | 1290856.45 |
| 35 | 603 | 518951.19 | 1290660.68 |
| 36 | 602 | 518829.94 | 1290529.83 |
| 37 | 601 | 518691.11 | 1290443.14 |

| | | | |
|----|-------|-----------|------------|
| 38 | 600 | 518461.05 | 1290227.31 |
| 39 | 599 | 518286.34 | 1290152.96 |
| 40 | 598 | 518093.62 | 1290078.79 |
| 41 | 597 | 518007.05 | 1290019.61 |
| 42 | 596 | 517515.93 | 1290114.27 |
| 43 | 595 | 517380.45 | 1289959.55 |
| 44 | 594 | 517098.81 | 1289788.21 |
| 45 | 59301 | 517095.01 | 1289789.42 |
| 46 | 593 | 516943.00 | 1289828.15 |
| 47 | 59203 | 516938.36 | 1289827.08 |
| 48 | 59202 | 516850.35 | 1289806.78 |
| 49 | 59201 | 516788.72 | 1289792.56 |
| 50 | 592 | 516712.67 | 1289775.88 |
| 51 | 591 | 516502.17 | 1289723.87 |
| 52 | 590 | 516355.07 | 1289679.16 |
| 53 | 589 | 516150.50 | 1289616.47 |
| 54 | 588 | 516024.88 | 1289452.65 |
| 55 | 587 | 515996.16 | 1288886.45 |
| 56 | 33251 | 515959.55 | 1288818.97 |
| 57 | 585 | 515842.79 | 1288862.48 |
| 58 | 58401 | 515566.26 | 1288965.58 |
| 59 | 584 | 515381.59 | 1289034.43 |
| 60 | 583 | 515404.16 | 1289104.26 |
| 61 | 582 | 515453.22 | 1289261.64 |
| 62 | 581 | 515400.58 | 1289416.23 |
| 63 | 580 | 515576.92 | 1289831.41 |
| 64 | 579 | 515147.46 | 1290333.89 |
| 65 | 578 | 514741.43 | 1290768.28 |
| 66 | 576 | 514722.18 | 1290788.82 |
| 67 | 575 | 514616.10 | 1290705.29 |
| 68 | 574 | 514298.58 | 1290888.25 |
| 69 | 573 | 514287.00 | 1290894.92 |
| 70 | 572 | 514276.57 | 1290900.92 |
| 71 | 571 | 514268.94 | 1290905.31 |
| 72 | 570 | 514191.68 | 1290949.87 |
| 73 | 569 | 514157.22 | 1290902.19 |
| 74 | 568 | 514028.71 | 1291055.69 |
| 75 | 567 | 513961.43 | 1291136.06 |
| 76 | 566 | 513361.96 | 1291405.77 |
| 77 | 565 | 513292.84 | 1291710.44 |
| 78 | 564 | 513137.17 | 1291745.92 |
| 79 | 563 | 513101.71 | 1291695.57 |
| 80 | 562 | 513086.96 | 1291674.63 |
| 81 | 560 | 513080.61 | 1291665.64 |

| | | | |
|-----|-------|-----------|------------|
| 82 | 559 | 513067.83 | 1291647.51 |
| 83 | 55802 | 513049.74 | 1291621.90 |
| 84 | 55801 | 513039.85 | 1291607.87 |
| 85 | 558 | 512964.84 | 1291501.54 |
| 86 | 55702 | 512665.98 | 1291543.80 |
| 87 | 55701 | 512641.22 | 1291547.30 |
| 88 | 557 | 512630.13 | 1291548.84 |
| 89 | 556 | 512619.08 | 1291550.40 |
| 90 | 55501 | 512616.47 | 1291550.80 |
| 91 | 555 | 512609.95 | 1291551.77 |
| 92 | 554 | 512601.31 | 1291552.99 |
| 93 | 553 | 512551.34 | 1291559.34 |
| 94 | 552 | 512209.76 | 1291602.71 |
| 95 | 55101 | 512125.31 | 1291640.30 |
| 96 | 551 | 511965.86 | 1291711.21 |
| 97 | 550 | 511949.52 | 1291718.49 |
| 98 | 549 | 511727.77 | 1291817.30 |
| 99 | 548 | 511714.26 | 1291815.98 |
| 100 | 547 | 511778.79 | 1291408.10 |
| 101 | 546 | 511800.40 | 1291354.53 |
| 102 | 545 | 511795.65 | 1291302.34 |
| 103 | 544 | 511817.00 | 1291230.40 |
| 104 | 543 | 511830.44 | 1291170.32 |
| 105 | 54202 | 511846.65 | 1291006.78 |
| 106 | 54201 | 511850.60 | 1290966.98 |
| 107 | 542 | 511858.90 | 1290883.35 |
| 108 | 541 | 511881.82 | 1290756.07 |
| 109 | 540 | 511903.63 | 1290738.41 |
| 110 | 539 | 511923.87 | 1290724.15 |
| 111 | 538 | 511929.71 | 1290713.28 |
| 112 | 537 | 511929.98 | 1290702.41 |
| 113 | 536 | 511922.24 | 1290692.23 |
| 114 | 535 | 511885.90 | 1290681.48 |
| 115 | 534 | 511915.70 | 1290468.47 |
| 116 | 533 | 511924.79 | 1290289.32 |
| 117 | 532 | 511928.11 | 1290259.89 |
| 118 | 531 | 511908.50 | 1290268.10 |
| 119 | 530 | 511859.61 | 1290288.58 |
| 120 | 529 | 511844.10 | 1290255.16 |
| 121 | 528 | 511839.29 | 1290310.97 |
| 122 | 52704 | 511838.31 | 1290318.72 |
| 123 | 52703 | 511838.03 | 1290320.89 |
| 124 | 52702 | 511837.61 | 1290324.20 |
| 125 | 52701 | 511837.15 | 1290327.73 |

| | | | |
|-----|-------|-----------|------------|
| 126 | 527 | 511836.72 | 1290331.15 |
| 127 | 526 | 511771.62 | 1290299.90 |
| 128 | 525 | 511751.45 | 1290291.22 |
| 129 | 524 | 511667.98 | 1290251.74 |
| 130 | 523 | 511658.66 | 1290246.13 |
| 131 | 522 | 511632.15 | 1290230.29 |
| 132 | 521 | 511510.22 | 1290168.41 |
| 133 | 520 | 511492.68 | 1290159.50 |
| 134 | 519 | 511421.99 | 1290123.82 |
| 135 | 518 | 511159.44 | 1289984.82 |
| 136 | 517 | 511124.62 | 1289969.44 |
| 137 | 516 | 511098.74 | 1289957.90 |
| 138 | 515 | 511089.32 | 1289952.52 |
| 139 | 514 | 511065.32 | 1289938.78 |
| 140 | 513 | 511051.30 | 1289963.77 |
| 141 | 512 | 511044.94 | 1289962.55 |
| 142 | 511 | 511011.99 | 1289943.63 |
| 143 | 510 | 511026.59 | 1289912.40 |
| 144 | 509 | 511018.84 | 1289906.91 |
| 145 | 508 | 511010.40 | 1289900.93 |
| 146 | 507 | 511037.69 | 1289859.64 |
| 147 | 506 | 511014.63 | 1289855.97 |
| 148 | 505 | 510958.75 | 1289866.38 |
| 149 | 504 | 510926.80 | 1289851.80 |
| 150 | 503 | 510825.57 | 1289805.73 |
| 151 | 502 | 510763.98 | 1289779.03 |
| 152 | 501 | 510640.40 | 1289695.58 |
| 153 | 500 | 510548.98 | 1289620.37 |
| 154 | 49901 | 510526.61 | 1289600.83 |
| 155 | 499 | 510496.33 | 1289574.68 |
| 156 | 498 | 510463.64 | 1289545.61 |
| 157 | 497 | 510414.68 | 1289502.31 |
| 158 | 496 | 510289.76 | 1289398.81 |
| 159 | 495 | 510257.97 | 1289371.45 |
| 160 | 494 | 510248.70 | 1289363.52 |
| 161 | 493 | 510213.43 | 1289333.42 |
| 162 | 492 | 510199.98 | 1289321.89 |
| 163 | 491 | 510186.66 | 1289314.36 |
| 164 | 490 | 510138.68 | 1289287.24 |
| 165 | 489 | 510150.29 | 1289268.09 |
| 166 | 48801 | 510151.94 | 1289264.48 |
| 167 | 488 | 510169.59 | 1289227.83 |
| 168 | 48703 | 510164.92 | 1289224.12 |
| 169 | 48702 | 510128.55 | 1289195.22 |

| | | | |
|-----|-------|-----------|------------|
| 170 | 48701 | 510107.73 | 1289178.68 |
| 171 | 487 | 510105.22 | 1289176.61 |
| 172 | 486 | 510080.96 | 1289157.38 |
| 173 | 485 | 510055.39 | 1289136.91 |
| 174 | 484 | 510037.98 | 1289205.87 |
| 175 | 48301 | 510036.82 | 1289210.63 |
| 176 | 483 | 510008.13 | 1289328.39 |
| 177 | 482 | 510194.30 | 1289487.52 |
| 178 | 481 | 510282.00 | 1289572.87 |
| 179 | 480 | 510310.71 | 1289596.16 |
| 180 | 479 | 510348.75 | 1289634.55 |
| 181 | 478 | 510369.96 | 1289649.30 |
| 182 | 477 | 510405.41 | 1289667.01 |
| 183 | 476 | 510448.99 | 1289701.56 |
| 184 | 475 | 510589.53 | 1289811.67 |
| 185 | 474 | 510617.16 | 1289834.89 |
| 186 | 473 | 510622.65 | 1289833.74 |
| 187 | 472 | 510634.13 | 1289841.39 |
| 188 | 471 | 510704.51 | 1289888.30 |
| 189 | 470 | 510746.06 | 1289925.71 |
| 190 | 469 | 510757.38 | 1289930.24 |
| 191 | 468 | 510772.46 | 1289937.46 |
| 192 | 467 | 510788.62 | 1289944.45 |
| 193 | 466 | 510816.76 | 1289965.91 |
| 194 | 465 | 510840.02 | 1289975.45 |
| 195 | 464 | 510867.74 | 1289987.60 |
| 196 | 463 | 510937.26 | 1290009.14 |
| 197 | 462 | 511171.47 | 1290108.74 |
| 198 | 461 | 511255.55 | 1290142.63 |
| 199 | 460 | 511317.55 | 1290170.19 |
| 200 | 459 | 511484.66 | 1290264.20 |
| 201 | 458 | 511528.46 | 1290289.59 |
| 202 | 457 | 511637.57 | 1290338.79 |
| 203 | 456 | 511755.18 | 1290383.48 |
| 204 | 455 | 511779.25 | 1290393.10 |
| 205 | 454 | 511814.67 | 1290403.08 |
| 206 | 453 | 511817.02 | 1290422.99 |
| 207 | 452 | 511812.12 | 1290455.07 |
| 208 | 451 | 511835.03 | 1290458.19 |
| 209 | 450 | 511819.67 | 1290671.70 |
| 210 | 449 | 511773.84 | 1290668.07 |
| 211 | 448 | 511747.58 | 1290670.03 |
| 212 | 447 | 511738.64 | 1290680.93 |
| 213 | 446 | 511738.36 | 1290693.22 |

| | | | |
|-----|-------|-----------|------------|
| 214 | 445 | 511750.65 | 1290701.88 |
| 215 | 444 | 511792.60 | 1290708.68 |
| 216 | 443 | 511788.24 | 1290774.53 |
| 217 | 442 | 511768.33 | 1290985.23 |
| 218 | 441 | 511751.75 | 1291149.90 |
| 219 | 440 | 511732.67 | 1291302.53 |
| 220 | 439 | 511723.54 | 1291378.43 |
| 221 | 438 | 511724.37 | 1291414.52 |
| 222 | 437 | 511696.17 | 1291660.89 |
| 223 | 436 | 511678.72 | 1291814.17 |
| 224 | 435 | 511671.33 | 1291981.84 |
| 225 | 434 | 511606.69 | 1291903.95 |
| 226 | 433 | 511437.01 | 1291696.95 |
| 227 | 432 | 511420.59 | 1291691.90 |
| 228 | 431 | 511373.14 | 1291676.07 |
| 229 | 430 | 511318.42 | 1291657.38 |
| 230 | 429 | 511296.24 | 1291688.92 |
| 231 | 428 | 511289.19 | 1291684.31 |
| 232 | 427 | 511266.06 | 1291669.10 |
| 233 | 426 | 511241.20 | 1291652.87 |
| 234 | 42501 | 511240.56 | 1291651.22 |
| 235 | 425 | 511237.06 | 1291642.44 |
| 236 | 424 | 511211.26 | 1291576.47 |
| 237 | 423 | 511199.94 | 1291548.18 |
| 238 | 422 | 511158.71 | 1291534.59 |
| 239 | 42101 | 511158.67 | 1291534.57 |
| 240 | 421 | 511127.06 | 1291524.97 |
| 241 | 420 | 511094.72 | 1291508.76 |
| 242 | 419 | 511060.37 | 1291491.90 |
| 243 | 418 | 511043.13 | 1291510.92 |
| 244 | 417 | 510993.42 | 1291505.41 |
| 245 | 416 | 510994.47 | 1291465.60 |
| 246 | 415 | 510962.20 | 1291447.33 |
| 247 | 414 | 510905.31 | 1291411.69 |
| 248 | 413 | 510871.30 | 1291425.56 |
| 249 | 412 | 510856.53 | 1291455.49 |
| 250 | 41102 | 510830.78 | 1291441.23 |
| 251 | 41101 | 510802.85 | 1291425.78 |
| 252 | 411 | 510800.29 | 1291424.44 |
| 253 | 410 | 510634.01 | 1291353.80 |
| 254 | 409 | 510562.14 | 1291327.14 |
| 255 | 40801 | 510557.33 | 1291354.01 |
| 256 | 408 | 510564.01 | 1291357.28 |
| 257 | 40702 | 510562.44 | 1291362.45 |

| | | | |
|-----|-------|-----------|------------|
| 258 | 40701 | 510554.46 | 1291361.02 |
| 259 | 407 | 510534.02 | 1291358.45 |
| 260 | 406 | 510507.28 | 1291352.19 |
| 261 | 405 | 510505.42 | 1291353.28 |
| 262 | 404 | 510489.44 | 1291370.74 |
| 263 | 403 | 510481.15 | 1291405.83 |
| 264 | 40201 | 510490.53 | 1291428.51 |
| 265 | 402 | 510496.53 | 1291443.03 |
| 266 | 40001 | 510499.77 | 1291482.69 |
| 267 | 400 | 510514.84 | 1291507.67 |
| 268 | 399 | 510440.28 | 1291520.43 |
| 269 | 398 | 510435.40 | 1291531.72 |
| 270 | 397 | 510420.42 | 1291501.40 |
| 271 | 39602 | 510406.69 | 1291497.31 |
| 272 | 39601 | 510392.81 | 1291493.20 |
| 273 | 396 | 510378.85 | 1291489.10 |
| 274 | 395 | 510364.88 | 1291513.48 |
| 275 | 394 | 510325.26 | 1291547.69 |
| 276 | 393 | 510304.59 | 1291537.60 |
| 277 | 392 | 510276.39 | 1291510.33 |
| 278 | 391 | 510305.36 | 1291453.93 |
| 279 | 390 | 510387.81 | 1291405.88 |
| 280 | 389 | 510449.20 | 1291289.09 |
| 281 | 388 | 510450.65 | 1291283.28 |
| 282 | 387 | 510425.84 | 1291082.13 |
| 283 | 386 | 510220.37 | 1291034.08 |
| 284 | 385 | 509565.41 | 1290515.26 |
| 285 | 384 | 509443.76 | 1290393.37 |
| 286 | 383 | 509141.28 | 1290093.75 |
| 287 | 382 | 508504.09 | 1289339.75 |
| 288 | 381 | 508250.40 | 1288952.14 |
| 289 | 380 | 508241.21 | 1288908.36 |
| 290 | 33385 | 508177.08 | 1288602.81 |

**Текстовое описание
границы Девицкого сельского поселения
Семилуцкого муниципального района
по смежеству с городским округом город Воронеж**

От точки стыка 33251 границ Девицкого, Семилуцкого сельских поселений и городского округа город Воронеж линия границы идет в юго-восточном направлении по реке Дон, пересекая Юго-Восточную железную дорогу, до точки 584.

От точки 584 линия границы идет в северо-восточном направлении по реке Дон, по древесно-кустарниковой растительности, по грунтовой дороге, по древесно-кустарниковой растительности вдоль грунтовой дороги до точки 582.

От точки 582 линия границы в юго-восточном направлении пересекает грунтовую дорогу, далее идет по древесно-кустарниковой растительности до точки 581.

От точки 581 линия границы в северо-восточном направлении пересекает грунтовую дорогу, далее идет по древесно-кустарниковой растительности вдоль грунтовой дороги до точки 580.

От точки 580 линия границы идет в юго-восточном направлении по древесно-кустарниковой растительности, по грунтовой дороге вдоль западной стороны приусадебных земельных участков по улице Кемеровская города Воронеж, по степной растительности, по полевой дороге западнее производственной базы, по грунтовой дороге вдоль садоводческого товарищества "Придонье" до точки 576.

От точки 576 линия границы идет в юго-западном направлении по грунтовой дороге, по степной растительности севернее ГРС №1 до точки 575.

От точки 575 линия границы идет в юго-восточном направлении по степной растительности западнее ГРС №1, по полевой дороге вдоль западной стороны приусадебных земельных участков по улице Комарова города Воронеж до точки 570.

От точки 570 линия границы идет в юго-западном направлении по древесно-кустарниковой растительности вдоль подъездной дороги к водозаборному сооружению до точки 569.

От точки 569 линия границы в юго-восточном направлении пересекает подъездную дорогу к водозаборному сооружению, далее идет по древесно-кустарниковой растительности вдоль западной стороны приусадебных земельных участков по ул. Берегового города Воронеж, пересекает реку Песчаный Лог, по древесно-кустарниковой растительности вдоль реки Песчаный Лог, пересекает грунтовую дорогу, по древесно-кустарниковой растительности вдоль восточной стороны садоводческого товарищества "Ивушка" до точки 564.

От точки 564 линия границы идет в юго-западном направлении по древесно-кустарниковой растительности вдоль северной стороны приусадебных земельных участков по улице Центральная города Воронеж, затем вдоль южной стороны садоводческого товарищества "Ивушка" до точки 558.

От точки 558 линия границы идет в юго-восточном направлении по

древесно-кустарниковой растительности вдоль восточной стороны садоводческого товарищества "Ивушка", затем вдоль западной стороны приусадебных земельных участков по улице Митрофановская города Воронеж до точки 549.

От точки 549 линия границы идет в юго-западном направлении по древесно-кустарниковой растительности до точки 548.

От точки 548 линия границы идет в общем северо-западном направлении по северной стороне полосы отвода автомобильной дороги Р-298 Курск - Воронеж - автомобильная дорога Р-22 "Каспий", по древесно-кустарниковой растительности, пересекает реку Дон вдоль автомобильной дороги Р-298 Курск - Воронеж - автомобильная дорога Р-22 "Каспий", по северной стороне полосы отвода автомобильной дороги Р-298 Курск - Воронеж - автомобильная дорога Р-22 "Каспий" до точки 532.

От точки 532 линия границы в общем южном направлении пересекает автомобильную дорогу Р-298 Курск - Воронеж - автомобильная дорога Р-22 "Каспий", далее идет по полосе отвода автомобильной дороги Р-298 Курск - Воронеж - автомобильная дорога Р-22 "Каспий" до точки 529.

От точки 529 линия границы идет в юго-восточном направлении по южной стороне полосы отвода автомобильной дороги Р-298 Курск - Воронеж - автомобильная дорога Р-22 "Каспий" до точки 527.

От точки 527 линия границы идет в общем юго-западном направлении по западной стороне приусадебных земельных участков по улице Придонская города Воронеж вдоль автомобильной дороги "Курск-Борисоглебск"- с. Подпольное, по южной стороне приусадебного земельного участка № 66 по улице Придонская города Воронеж, по западной стороне приусадебного земельного участка № 70 по улице Придонская города Воронеж, по северной стороне приусадебного земельного участка № 72 по улице Придонская города Воронеж, по западной стороне приусадебных земельных участков по улице Придонская города Воронеж, пересекает автомобильную дорогу (от автомобильной дороги "Курск-Борисоглебск"- с. Подпольное до садоводческого товарищества "Дон"), по полевой дороге вдоль северной стороны приусадебного земельного участка № 152 по улице Придонская города Воронеж, по западной стороне приусадебных земельных участков по улице Придонская города Воронеж до точки 485.

От точки 485 линия границы идет в юго-восточном направлении по южной стороне приусадебных земельных участков по улице Придонская города Воронеж, пересекает автомобильную дорогу (от автомобильной дороги "Курск-Борисоглебск"- с. Подпольное до садоводческого товарищества "Дон"), снова по южной стороне приусадебных земельных участков по улице Придонская города Воронеж до точки 483.

От точки 483 линия границы идет в общем северо-восточном направлении по восточной стороне приусадебных земельных участков по улице Придонская города Воронеж, пересекает грунтовую дорогу, затем идет по древесно-кустарниковой растительности, по южной стороне полосы отвода автомобильной дороги Р-298 Курск - Воронеж - автомобильная дорога Р-22 "Каспий", по

правому берегу реки Дон до точки 451.

От точки 451 линия границы в общем юго-восточном направлении пересекает реку Дон вдоль автомобильной дороги Р-298 Курск - Воронеж - автомобильная дорога Р-22 "Каспий", далее идет по древесно-кустарниковой растительности, по южной стороне полосы отвода автомобильной дороги Р-298 Курск - Воронеж - автомобильная дорога Р-22 "Каспий" до точки 435.

От точки 435 линия границы идет в общем юго-западном направлении по древесно-кустарниковой растительности, по древесно-кустарниковой растительности вдоль западной стороны садоводческого товарищества "Тихий-Дон-2", пересекает грунтовую дорогу, по древесно-кустарниковой растительности вдоль западной стороны садоводческого товарищества "Тихий-Дон-2" до точки 406.

От точки 406 линия границы идет в общем северо-восточном направлении по древесно-кустарниковой растительности вдоль южной стороны садоводческого товарищества "Тихий-Дон-2" до точки 400.

От точки 400 линия границы идет в общем юго-восточном направлении по древесно-кустарниковой растительности вдоль южной стороны садоводческого товарищества "Тихий-Дон-2" до точки 394.

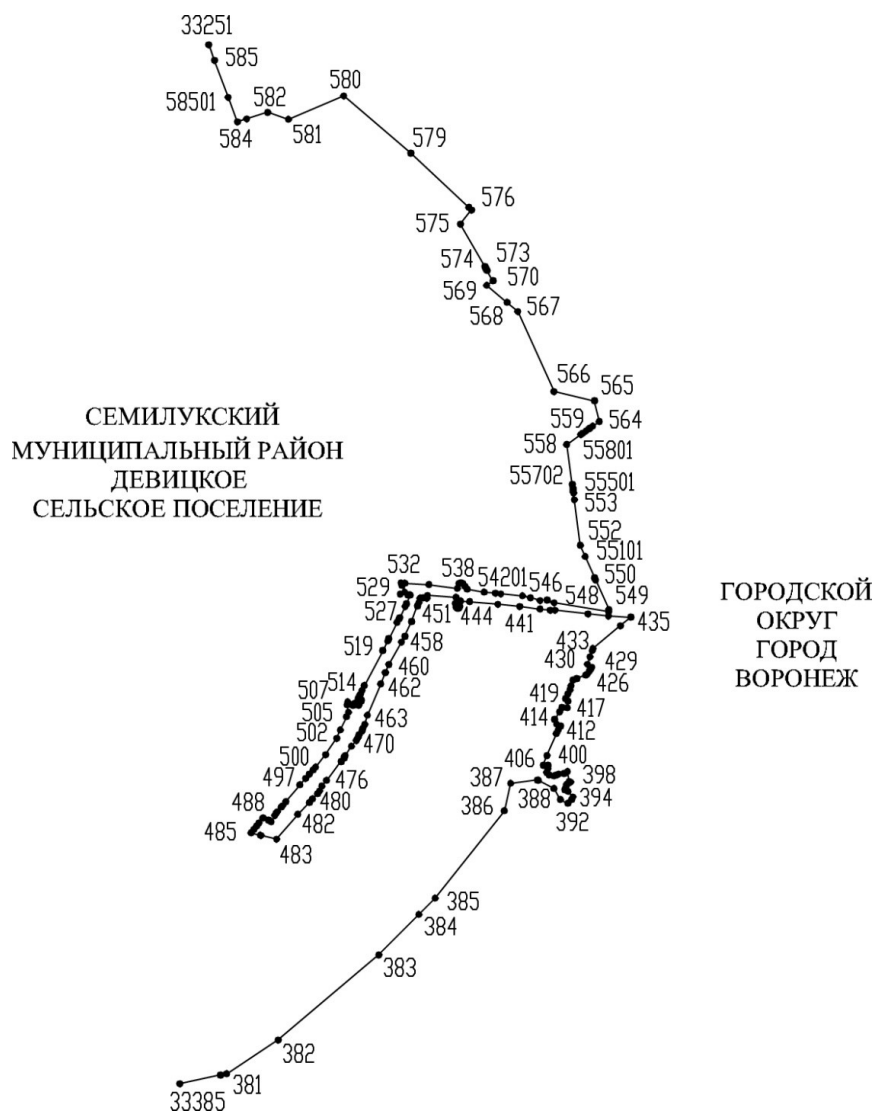
От точки 394 линия границы идет в юго-западном направлении по древесно-кустарниковой растительности сначала вдоль южной стороны садоводческого товарищества "Тихий-Дон-2", затем вдоль северной стороны территории учебно-спортивной базы до точки 392.

От точки 392 линия границы идет в северо-западном направлении по древесно-кустарниковой растительности вдоль северной стороны территории учебно-спортивной базы до точки 388.

От точки 388 линия границы идет в юго-западном направлении по древесно-кустарниковой растительности вдоль северной стороны территории проектируемого тренировочного городка футболистов, затем по реке Дон до точки стыка 33385 границ Девицкого сельского поселения, Хохольского муниципального района и городского округа город Воронеж.

Протяженность границы Девицкого сельского поселения по смежеству с городским округом город Воронеж составляет 20685,7 м.

**Графическое описание
границы Девицкого сельского поселения
Семилуцкого муниципального района
по смежеству с городским округом город Воронеж**



**Координатное описание
границы Девицкого сельского поселения
Семилуцкого муниципального района
по смежеству с городским округом город Воронеж**

| № п/п | Номер характерной точки границ | Координаты | |
|-------|--------------------------------------|------------|------------|
| | | X | Y |
| 1 | 33251 | 515959.55 | 1288818.97 |
| 2 | 585 | 515842.79 | 1288862.48 |
| 3 | 58401 | 515566.26 | 1288965.58 |
| 4 | 584 | 515381.59 | 1289034.43 |
| 5 | 583 | 515404.16 | 1289104.26 |
| 6 | 582 | 515453.22 | 1289261.64 |
| 7 | 581 | 515400.58 | 1289416.23 |
| 8 | 580 | 515576.92 | 1289831.41 |
| 9 | 579 | 515147.46 | 1290333.89 |
| 10 | 578 | 514741.43 | 1290768.28 |
| 11 | 576 | 514722.18 | 1290788.82 |
| 12 | 575 | 514616.10 | 1290705.29 |
| 13 | 574 | 514298.58 | 1290888.25 |
| 14 | 573 | 514287.00 | 1290894.92 |
| 15 | 572 | 514276.57 | 1290900.92 |
| 16 | 571 | 514268.94 | 1290905.31 |
| 17 | 570 | 514191.68 | 1290949.87 |
| 18 | 569 | 514157.22 | 1290902.19 |
| 19 | 568 | 514028.71 | 1291055.69 |
| 20 | 567 | 513961.43 | 1291136.06 |
| 21 | 566 | 513361.96 | 1291405.77 |
| 22 | 565 | 513292.84 | 1291710.44 |
| 23 | 564 | 513137.17 | 1291745.92 |
| 24 | 563 | 513101.71 | 1291695.57 |
| 25 | 562 | 513086.96 | 1291674.63 |
| 26 | 560 | 513080.61 | 1291665.64 |
| 27 | 559 | 513067.83 | 1291647.51 |
| 28 | 55802 | 513049.74 | 1291621.90 |
| 29 | 55801 | 513039.85 | 1291607.87 |
| 30 | 558 | 512964.84 | 1291501.54 |
| 31 | 55702 | 512665.98 | 1291543.80 |
| 32 | 55701 | 512641.22 | 1291547.30 |
| 33 | 557 | 512630.13 | 1291548.84 |
| 34 | 556 | 512619.08 | 1291550.40 |
| 35 | 55501 | 512616.47 | 1291550.80 |
| 36 | 555 | 512609.95 | 1291551.77 |
| 37 | 554 | 512601.31 | 1291552.99 |
| 38 | 553 | 512551.34 | 1291559.34 |
| 39 | 552 | 512209.76 | 1291602.71 |
| 40 | 55101 | 512125.31 | 1291640.30 |
| 41 | 551 | 511965.86 | 1291711.21 |

| | | | |
|----|-------|-----------|------------|
| 42 | 550 | 511949.52 | 1291718.49 |
| 43 | 549 | 511727.77 | 1291817.30 |
| 44 | 548 | 511714.26 | 1291815.98 |
| 45 | 547 | 511778.79 | 1291408.10 |
| 46 | 546 | 511800.40 | 1291354.53 |
| 47 | 545 | 511795.65 | 1291302.34 |
| 48 | 544 | 511817.00 | 1291230.40 |
| 49 | 543 | 511830.44 | 1291170.32 |
| 50 | 54202 | 511846.65 | 1291006.78 |
| 51 | 54201 | 511850.60 | 1290966.98 |
| 52 | 542 | 511858.90 | 1290883.35 |
| 53 | 541 | 511881.82 | 1290756.07 |
| 54 | 540 | 511903.63 | 1290738.41 |
| 55 | 539 | 511923.87 | 1290724.15 |
| 56 | 538 | 511929.71 | 1290713.28 |
| 57 | 537 | 511929.98 | 1290702.41 |
| 58 | 536 | 511922.24 | 1290692.23 |
| 59 | 535 | 511885.90 | 1290681.48 |
| 60 | 534 | 511915.70 | 1290468.47 |
| 61 | 533 | 511924.79 | 1290289.32 |
| 62 | 532 | 511928.11 | 1290259.89 |
| 63 | 531 | 511908.50 | 1290268.10 |
| 64 | 530 | 511859.61 | 1290288.58 |
| 65 | 529 | 511844.10 | 1290255.16 |
| 66 | 528 | 511839.29 | 1290310.97 |
| 67 | 52704 | 511838.31 | 1290318.72 |
| 68 | 52703 | 511838.03 | 1290320.89 |
| 69 | 52702 | 511837.61 | 1290324.20 |
| 70 | 52701 | 511837.15 | 1290327.73 |
| 71 | 527 | 511836.72 | 1290331.15 |
| 72 | 526 | 511771.62 | 1290299.90 |
| 73 | 525 | 511751.45 | 1290291.22 |
| 74 | 524 | 511667.98 | 1290251.74 |
| 75 | 523 | 511658.66 | 1290246.13 |
| 76 | 522 | 511632.15 | 1290230.29 |
| 77 | 521 | 511510.22 | 1290168.41 |
| 78 | 520 | 511492.68 | 1290159.50 |
| 79 | 519 | 511421.99 | 1290123.82 |
| 80 | 518 | 511159.44 | 1289984.82 |
| 81 | 517 | 511124.62 | 1289969.44 |
| 82 | 516 | 511098.74 | 1289957.90 |
| 83 | 515 | 511089.32 | 1289952.52 |
| 84 | 514 | 511065.32 | 1289938.78 |
| 85 | 513 | 511051.30 | 1289963.77 |
| 86 | 512 | 511044.94 | 1289962.55 |
| 87 | 511 | 511011.99 | 1289943.63 |
| 88 | 510 | 511026.59 | 1289912.40 |
| 89 | 509 | 511018.84 | 1289906.91 |
| 90 | 508 | 511010.40 | 1289900.93 |
| 91 | 507 | 511037.69 | 1289859.64 |

| | | | |
|-----|-------|-----------|------------|
| 92 | 506 | 511014.63 | 1289855.97 |
| 93 | 505 | 510958.75 | 1289866.38 |
| 94 | 504 | 510926.80 | 1289851.80 |
| 95 | 503 | 510825.57 | 1289805.73 |
| 96 | 502 | 510763.98 | 1289779.03 |
| 97 | 501 | 510640.40 | 1289695.58 |
| 98 | 500 | 510548.98 | 1289620.37 |
| 99 | 49901 | 510526.61 | 1289600.83 |
| 100 | 499 | 510496.33 | 1289574.68 |
| 101 | 498 | 510463.64 | 1289545.61 |
| 102 | 497 | 510414.68 | 1289502.31 |
| 103 | 496 | 510289.76 | 1289398.81 |
| 104 | 495 | 510257.97 | 1289371.45 |
| 105 | 494 | 510248.70 | 1289363.52 |
| 106 | 493 | 510213.43 | 1289333.42 |
| 107 | 492 | 510199.98 | 1289321.89 |
| 108 | 491 | 510186.66 | 1289314.36 |
| 109 | 490 | 510138.68 | 1289287.24 |
| 110 | 489 | 510150.29 | 1289268.09 |
| 111 | 48801 | 510151.94 | 1289264.48 |
| 112 | 488 | 510169.59 | 1289227.83 |
| 113 | 48703 | 510164.92 | 1289224.12 |
| 114 | 48702 | 510128.55 | 1289195.22 |
| 115 | 48701 | 510107.73 | 1289178.68 |
| 116 | 487 | 510105.22 | 1289176.61 |
| 117 | 486 | 510080.96 | 1289157.38 |
| 118 | 485 | 510055.39 | 1289136.91 |
| 119 | 484 | 510037.98 | 1289205.87 |
| 120 | 48301 | 510036.82 | 1289210.63 |
| 121 | 483 | 510008.13 | 1289328.39 |
| 122 | 482 | 510194.30 | 1289487.52 |
| 123 | 481 | 510282.00 | 1289572.87 |
| 124 | 480 | 510310.71 | 1289596.16 |
| 125 | 479 | 510348.75 | 1289634.55 |
| 126 | 478 | 510369.96 | 1289649.30 |
| 127 | 477 | 510405.41 | 1289667.01 |
| 128 | 476 | 510448.99 | 1289701.56 |
| 129 | 475 | 510589.53 | 1289811.67 |
| 130 | 474 | 510617.16 | 1289834.89 |
| 131 | 473 | 510622.65 | 1289833.74 |
| 132 | 472 | 510634.13 | 1289841.39 |
| 133 | 471 | 510704.51 | 1289888.30 |
| 134 | 470 | 510746.06 | 1289925.71 |
| 135 | 469 | 510757.38 | 1289930.24 |
| 136 | 468 | 510772.46 | 1289937.46 |
| 137 | 467 | 510788.62 | 1289944.45 |
| 138 | 466 | 510816.76 | 1289965.91 |
| 139 | 465 | 510840.02 | 1289975.45 |
| 140 | 464 | 510867.74 | 1289987.60 |
| 141 | 463 | 510937.26 | 1290009.14 |

| | | | |
|-----|-------|-----------|------------|
| 142 | 462 | 511171.47 | 1290108.74 |
| 143 | 461 | 511255.55 | 1290142.63 |
| 144 | 460 | 511317.55 | 1290170.19 |
| 145 | 459 | 511484.66 | 1290264.20 |
| 146 | 458 | 511528.46 | 1290289.59 |
| 147 | 457 | 511637.57 | 1290338.79 |
| 148 | 456 | 511755.18 | 1290383.48 |
| 149 | 455 | 511779.25 | 1290393.10 |
| 150 | 454 | 511814.67 | 1290403.08 |
| 151 | 453 | 511817.02 | 1290422.99 |
| 152 | 452 | 511812.12 | 1290455.07 |
| 153 | 451 | 511835.03 | 1290458.19 |
| 154 | 450 | 511819.67 | 1290671.70 |
| 155 | 449 | 511773.84 | 1290668.07 |
| 156 | 448 | 511747.58 | 1290670.03 |
| 157 | 447 | 511738.64 | 1290680.93 |
| 158 | 446 | 511738.36 | 1290693.22 |
| 159 | 445 | 511750.65 | 1290701.88 |
| 160 | 444 | 511792.60 | 1290708.68 |
| 161 | 443 | 511788.24 | 1290774.53 |
| 162 | 442 | 511768.33 | 1290985.23 |
| 163 | 441 | 511751.75 | 1291149.90 |
| 164 | 440 | 511732.67 | 1291302.53 |
| 165 | 439 | 511723.54 | 1291378.43 |
| 166 | 438 | 511724.37 | 1291414.52 |
| 167 | 437 | 511696.17 | 1291660.89 |
| 168 | 436 | 511678.72 | 1291814.17 |
| 169 | 435 | 511671.33 | 1291981.84 |
| 170 | 434 | 511606.69 | 1291903.95 |
| 171 | 433 | 511437.01 | 1291696.95 |
| 172 | 432 | 511420.59 | 1291691.90 |
| 173 | 431 | 511373.14 | 1291676.07 |
| 174 | 430 | 511318.42 | 1291657.38 |
| 175 | 429 | 511296.24 | 1291688.92 |
| 176 | 428 | 511289.19 | 1291684.31 |
| 177 | 427 | 511266.06 | 1291669.10 |
| 178 | 426 | 511241.20 | 1291652.87 |
| 179 | 42501 | 511240.56 | 1291651.22 |
| 180 | 425 | 511237.06 | 1291642.44 |
| 181 | 424 | 511211.26 | 1291576.47 |
| 182 | 423 | 511199.94 | 1291548.18 |
| 183 | 422 | 511158.71 | 1291534.59 |
| 184 | 42101 | 511158.67 | 1291534.57 |
| 185 | 421 | 511127.06 | 1291524.97 |
| 186 | 420 | 511094.72 | 1291508.76 |
| 187 | 419 | 511060.37 | 1291491.90 |
| 188 | 418 | 511043.13 | 1291510.92 |
| 189 | 417 | 510993.42 | 1291505.41 |
| 190 | 416 | 510994.47 | 1291465.60 |
| 191 | 415 | 510962.20 | 1291447.33 |

| | | | |
|-----|-------|-----------|------------|
| 192 | 414 | 510905.31 | 1291411.69 |
| 193 | 413 | 510871.30 | 1291425.56 |
| 194 | 412 | 510856.53 | 1291455.49 |
| 195 | 41102 | 510830.78 | 1291441.23 |
| 196 | 41101 | 510802.85 | 1291425.78 |
| 197 | 411 | 510800.29 | 1291424.44 |
| 198 | 410 | 510634.01 | 1291353.80 |
| 199 | 409 | 510562.14 | 1291327.14 |
| 200 | 40801 | 510557.33 | 1291354.01 |
| 201 | 408 | 510564.01 | 1291357.28 |
| 202 | 40702 | 510562.44 | 1291362.45 |
| 203 | 40701 | 510554.46 | 1291361.02 |
| 204 | 407 | 510534.02 | 1291358.45 |
| 205 | 406 | 510507.28 | 1291352.19 |
| 206 | 405 | 510505.42 | 1291353.28 |
| 207 | 404 | 510489.44 | 1291370.74 |
| 208 | 403 | 510481.15 | 1291405.83 |
| 209 | 40201 | 510490.53 | 1291428.51 |
| 210 | 402 | 510496.53 | 1291443.03 |
| 211 | 40001 | 510499.77 | 1291482.69 |
| 212 | 400 | 510514.84 | 1291507.67 |
| 213 | 399 | 510440.28 | 1291520.43 |
| 214 | 398 | 510435.40 | 1291531.72 |
| 215 | 397 | 510420.42 | 1291501.40 |
| 216 | 39602 | 510406.69 | 1291497.31 |
| 217 | 39601 | 510392.81 | 1291493.20 |
| 218 | 396 | 510378.85 | 1291489.10 |
| 219 | 395 | 510364.88 | 1291513.48 |
| 220 | 394 | 510325.26 | 1291547.69 |
| 221 | 393 | 510304.59 | 1291537.60 |
| 222 | 392 | 510276.39 | 1291510.33 |
| 223 | 391 | 510305.36 | 1291453.93 |
| 224 | 390 | 510387.81 | 1291405.88 |
| 225 | 389 | 510449.20 | 1291289.09 |
| 226 | 388 | 510450.65 | 1291283.28 |
| 227 | 387 | 510425.84 | 1291082.13 |
| 228 | 386 | 510220.37 | 1291034.08 |
| 229 | 385 | 509565.41 | 1290515.26 |
| 230 | 384 | 509443.76 | 1290393.37 |
| 231 | 383 | 509141.28 | 1290093.75 |
| 232 | 382 | 508504.09 | 1289339.75 |
| 233 | 381 | 508250.40 | 1288952.14 |
| 234 | 380 | 508241.21 | 1288908.36 |
| 235 | 33385 | 508177.08 | 1288602.81 |

**Текстовое описание
границы Семилукского сельского поселения
Семилукского муниципального района
по смежеству с городским округом город Воронеж**

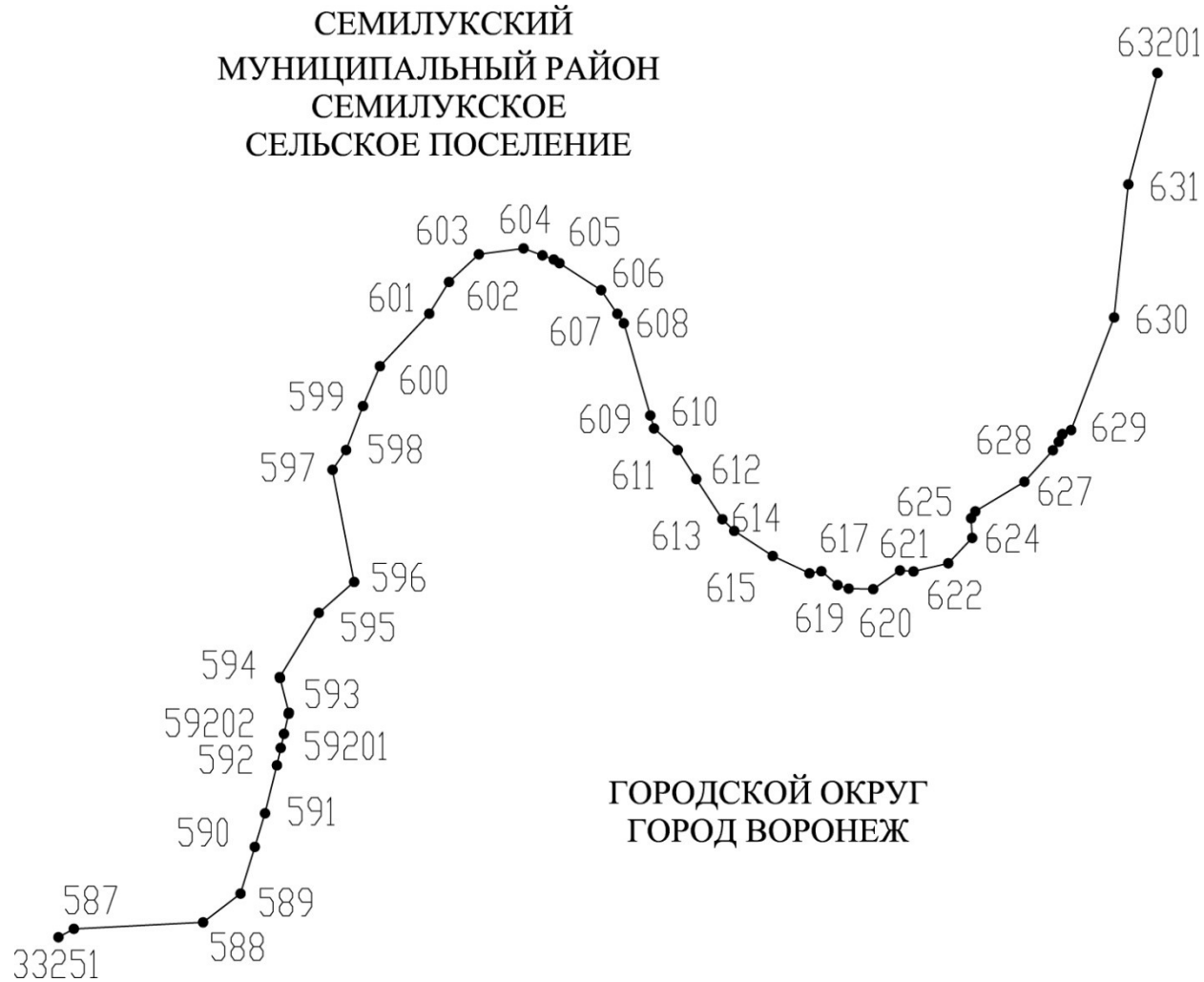
От точки стыка 63201 границ Семилукского сельского поселения, Рамонского муниципального района и городского округа город Воронеж линия границы идет в общем юго-западном направлении по сельскохозяйственным угодьям, затем по заболоченной местности, далее по южному берегу озера Большое до точки 619.

От точки 619 линия границы идет в северо-западном направлении по южному берегу озера Большое, затем по восточной стороне приусадебных земельных участков по переулку Лебединый и улице Приозерная города Воронеж, далее по оросительному каналу, затем по древесно-кустарниковой растительности, пересекает автомобильную дорогу "Обход г. Воронежа" - г. Воронеж, далее идет по древесно-кустарниковой растительности до точки 604.

От точки 604 линия границы идет в юго-западном направлении по древесно-кустарниковой растительности, затем по сельскохозяйственным угодьям, далее по сельскохозяйственным угодьям вдоль западной стороны приусадебных земельных участков по улице Петра Праслова города Воронеж, по сельскохозяйственным угодьям, пересекает грунтовую дорогу, по сельскохозяйственным угодьям, пересекает грунтовую дорогу, затем по грунтовой дороге, далее по сельскохозяйственным угодьям вдоль западной стороны производственной территории, по реке Дон до точки стыка 33251 границ Семилукского, Девицкого сельских поселений и городского округа город Воронеж.

Протяженность границы Семилукского сельского поселения по смежеству с городским округом город Воронеж составляет 9338,6 м.

**Графическое описание
границы Семилукского сельского поселения
Семилукского муниципального района
по смежеству с городским округом город Воронеж**



**Координатное описание
границы Семилукского сельского поселения Семилукского муниципального
района по смежеству с городским округом город Воронеж**

| № п/п | Номер характерной точки границ | Координаты | |
|-------|--------------------------------------|------------|------------|
| | | X | Y |
| 1 | 63201 | 519745.45 | 1293633.28 |
| 2 | 631 | 519257.45 | 1293505.98 |
| 3 | 630 | 518674.78 | 1293443.61 |
| 4 | 629 | 518181.09 | 1293255.07 |
| 5 | 62803 | 518164.41 | 1293217.29 |
| 6 | 62802 | 518161.98 | 1293216.14 |
| 7 | 62801 | 518129.97 | 1293201.04 |
| 8 | 628 | 518092.78 | 1293175.57 |
| 9 | 627 | 517954.81 | 1293050.27 |
| 10 | 626 | 517825.12 | 1292835.54 |
| 11 | 625 | 517794.90 | 1292817.13 |
| 12 | 624 | 517708.81 | 1292821.95 |
| 13 | 623 | 517597.65 | 1292716.84 |
| 14 | 622 | 517562.15 | 1292564.95 |
| 15 | 621 | 517566.26 | 1292505.49 |
| 16 | 620 | 517484.36 | 1292388.09 |
| 17 | 619 | 517486.68 | 1292280.57 |
| 18 | 618 | 517502.24 | 1292231.68 |
| 19 | 617 | 517562.99 | 1292161.00 |
| 20 | 616 | 517553.82 | 1292109.00 |
| 21 | 615 | 517629.74 | 1291948.04 |
| 22 | 614 | 517739.65 | 1291779.40 |
| 23 | 613 | 517790.57 | 1291727.52 |
| 24 | 612 | 517966.41 | 1291613.00 |
| 25 | 611 | 518093.84 | 1291531.68 |
| 26 | 610 | 518188.43 | 1291427.96 |
| 27 | 609 | 518244.91 | 1291411.74 |
| 28 | 608 | 518649.20 | 1291295.58 |
| 29 | 607 | 518690.44 | 1291267.34 |
| 30 | 606 | 518794.26 | 1291196.20 |
| 31 | 60501 | 518912.18 | 1291013.85 |
| 32 | 605 | 518928.30 | 1290988.92 |
| 33 | 60401 | 518946.61 | 1290939.19 |
| 34 | 604 | 518977.05 | 1290856.45 |
| 35 | 603 | 518951.19 | 1290660.68 |
| 36 | 602 | 518829.94 | 1290529.83 |
| 37 | 601 | 518691.11 | 1290443.14 |
| 38 | 600 | 518461.05 | 1290227.31 |
| 39 | 599 | 518286.34 | 1290152.96 |
| 40 | 598 | 518093.62 | 1290078.79 |
| 41 | 597 | 518007.05 | 1290019.61 |
| 42 | 596 | 517515.93 | 1290114.27 |

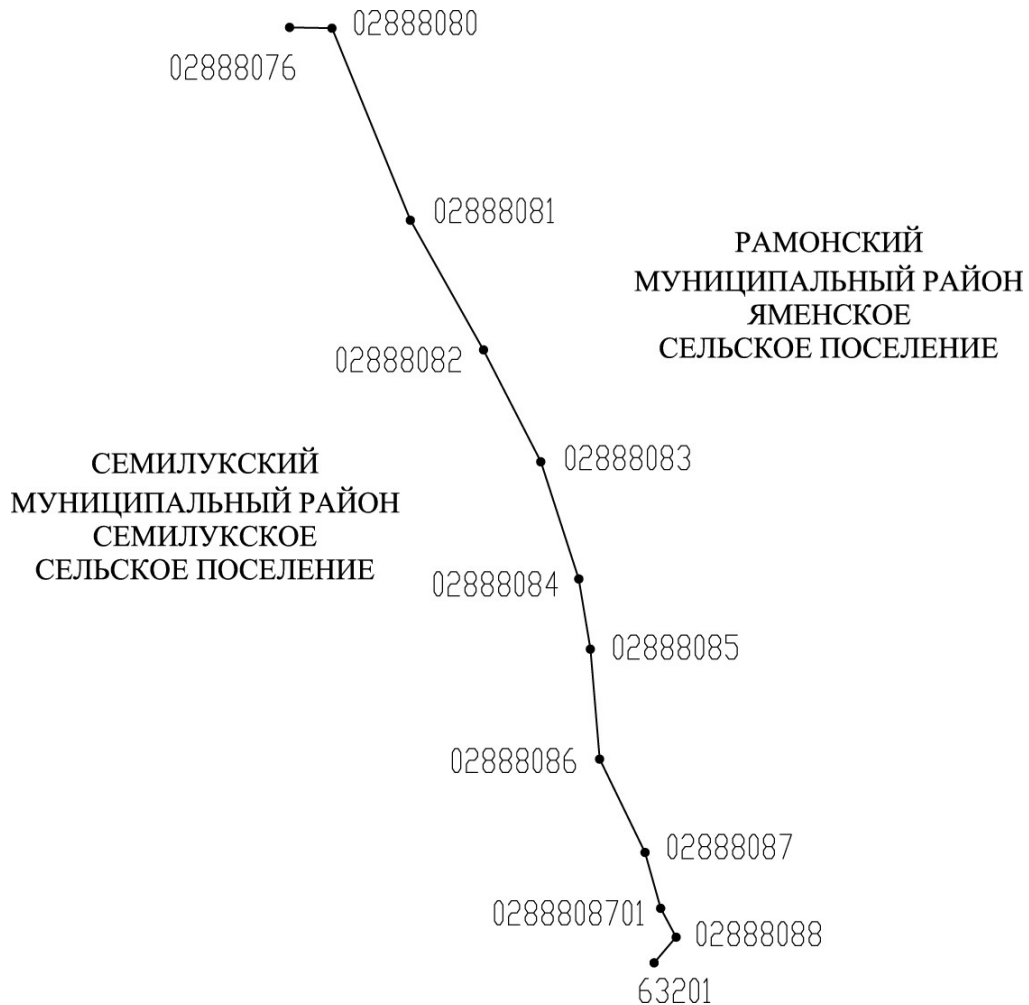
| | | | |
|----|-------|-----------|------------|
| 43 | 595 | 517380.45 | 1289959.55 |
| 44 | 594 | 517098.81 | 1289788.21 |
| 45 | 59301 | 517095.01 | 1289789.42 |
| 46 | 593 | 516943.00 | 1289828.15 |
| 47 | 59203 | 516938.36 | 1289827.08 |
| 48 | 59202 | 516850.35 | 1289806.78 |
| 49 | 59201 | 516788.72 | 1289792.56 |
| 50 | 592 | 516712.67 | 1289775.88 |
| 51 | 591 | 516502.17 | 1289723.87 |
| 52 | 590 | 516355.07 | 1289679.16 |
| 53 | 589 | 516150.50 | 1289616.47 |
| 54 | 588 | 516024.88 | 1289452.65 |
| 55 | 587 | 515996.16 | 1288886.45 |
| 56 | 33251 | 515959.55 | 1288818.97 |

**Текстовое описание части границы
Семилукского муниципального района
(в части Семилукского сельского поселения)
по смежеству с Рамонским муниципальным районом
(в части Яменского сельского поселения)
от точки 02888076 до точки 63201**

От точки 02888076 линия границы идет в юго-восточном направлении по сельскохозяйственным угодьям, затем по древесно-кустарниковой растительности, далее по озеру до точки стыка 63201 границ Семилукского, Рамонского муниципальных районов и городского округа город Воронеж.

Протяженность части границы Семилукского муниципального района по смежеству с Рамонским муниципальным районом от точки 02888076 до точки 63201 составляет 1321,6 м.

**Графическое описание части границы
Семилукского муниципального района
(в части Семилукского сельского поселения)
по смежеству с Рамонским муниципальным районом
(в части Яменского сельского поселения)
от точки 02888076 до точки 63201**



**Координатное описание части границы
Семилукского муниципального района
(в части Семилукского сельского поселения)
по смежеству с Рамонским муниципальным районом
(в части Яменского сельского поселения)
от точки 02888076 до точки 63201**

| № п/п | Номер характерной точки границ | Координаты | |
|-------|--------------------------------|------------|------------|
| | | X | Y |
| 1 | 02888076 | 520914.50 | 1293177.50 |
| 2 | 02888080 | 520913.50 | 1293230.50 |
| 3 | 02888081 | 520673.50 | 1293328.50 |
| 4 | 02888082 | 520511.50 | 1293420.00 |
| 5 | 02888083 | 520371.60 | 1293491.60 |
| 6 | 02888084 | 520225.20 | 1293539.10 |
| 7 | 02888085 | 520137.50 | 1293553.60 |
| 8 | 02888086 | 520000.00 | 1293565.10 |
| 9 | 02888087 | 519883.40 | 1293621.90 |
| 10 | 0288808701 | 519813.50 | 1293641.50 |
| 11 | 02888088 | 519777.50 | 1293660.80 |
| 12 | 63201 | 519745.45 | 1293633.28 |